DISTRIBUCION EN PLANTA CERRAMIENTO

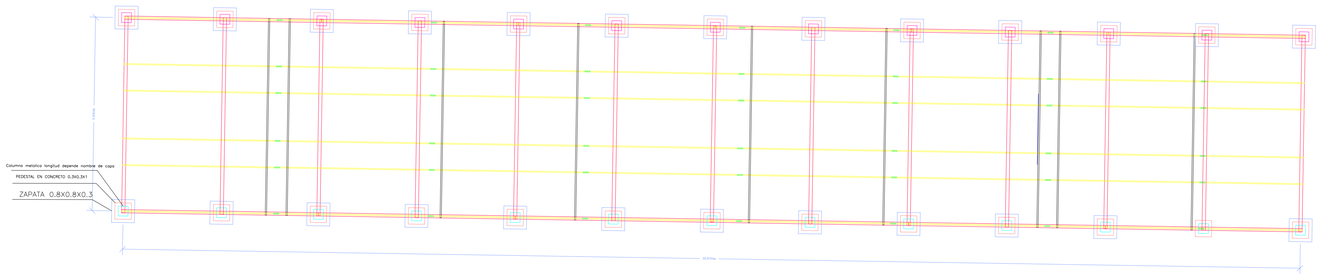

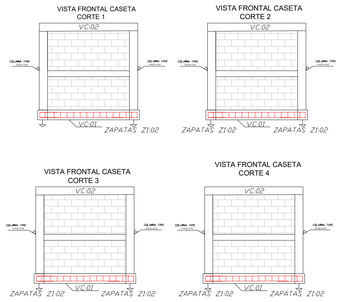

Detalle de long.
de acero

DETALLE MESA DE SOPORTE

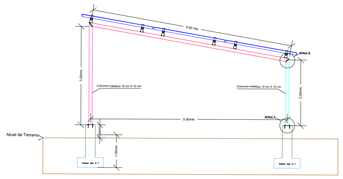



VISTA FRONTAL

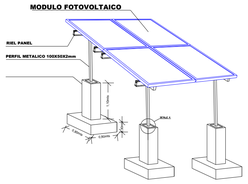

OBSERVACION

La union entre la perfileria de 100mmX50mmX2mmcuadrada con el rielde soporte de panel se realizara usando Lclamp

ZAPATAS

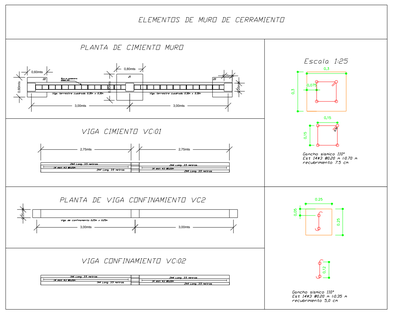

CUADRO DE ZAPATA

ZAPATA	L1(m)	L2(m)	h(m)	AS1//	AS2//
Z-1	0.80	0.80	0.30	5#5 L= 0.85	5#5 L= 0.85

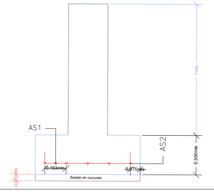

COLUMNAS

S=0.25 x 0.25

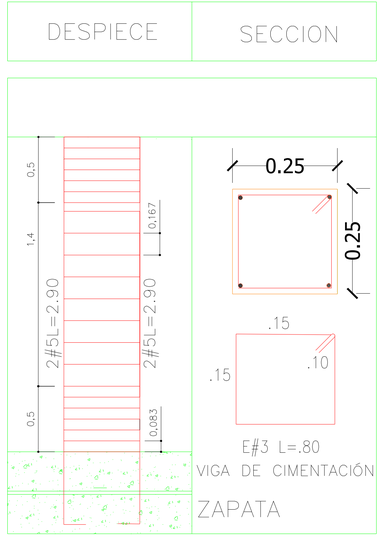

CONFIGURACION IGUAL PARA TODAS LAS COLUMNAS DEL PROYECTO

USO DEL PREDIO FOTOVOLTAICO
TIPO DE TRAMITE CONSTRUCCION

DATOS DEL PROPIETARIO

NOMBRE: GOBERNACIÓN DE SUCRE

DIRECCION: Calle 25 No. 25 B 35
CALLE: AVENIDA LAS PEÑITAS
PAIS: COLOMBIA
MUNICIPIO: SINCELEJO

TELEFONO: (+57) 320 3509703

NOMBRE DEL PROYECTO:

CONSTRUCCION DE SOLUCIONES FOTOVOLTAICA PARA EL SUMINISTRO DE ENERGIA EN ENTIDADES PUBLICAS DEL MUNICIPIO DE COROZAL, SUCRE.

DATOS DEL PREDIO	USO
AREA: LOTE: I.E CARMELO PERCY PAIS:COLOMBIA DEPARTAMENTO:SUCRE MUNICIPIO:COROZAL CORREGIMIENTO:	HABITACIONAL ☐ UNIFAMILIAR ☐ PLURIFAMILIAR ☐ CONDOMINIO ☐ SERVICIOS ☒ COMERCIAL ☐

DATOS DEL DISEÑADOR

NOMBRE: LUIS CARLOS ARAUJO NIÑO
TARJETA PROFESIONAL:22202-350106 COR

DEPENDENCIA:Secretaria de energias
ENTIDAD: GOBERNACION DE SUCRE

MUNICIPIO:SINCELEJO
TELEFONO: (+57) 320 3509703

FIRMA:

NORMATIVIDAD

CONCEPTO	NORMA	PROYECTO	DIFERENCIA
NSR-10			
RETIE			
NTC 2050			
RESTRICCIONES DIC. USO DE SUELO			

Como Director Responsable de Obra declaro que los datos contenidos en este plano son verídicos y ha sido elaborado de acuerdo al reglamento de construcción vigente para la normativa NSR-10 Y RETIE

DATOS DE LA CONSTRUCCION

OBSERVACIONES

ESCALA GRAFICA

NOMBRE DEL PROYECTO:
-

CONTENIDO DEL PLANO:
DETALLE OBRA CIVIL

DIBUJO:
LUIS PEDRO HERRERA HERNANDEZ

COTAS:	FECHA:
METROS	OCTUBRE 2024
ESCALA: 1/1	
CLAVE: IMP-02	